


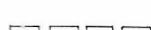






LEGENDA k schéme záväzných častí a verejnoprospešných stavieb ÚPN Runiny

	Hranica zastavaného územia obce Runina k 1.1.1990
	Navrhované rozšírenie hranice zastavaného územia obce Runina k 1.1.1990
	Hranice pásiem hygienickej ochrany
	Komunikácie navrhované
	Chodník navrhovaný
	Novo navrhované funkčné plochy:
	I. Bývanie
	II. Občianske vybavenie
	III. Zeleň

Verejnoprospešné stavby

1. Rozšírenie cintorína
2. Areál futbalového ihriska
3. Táborisko Runina-Poloninský potok
4. Rekonštrukcia cesty III/55825
5. Rekonštrukcia miestnych komunikácií
6. Miestne komunikácie
7. Chodník
8. Parkoviská
9. ČOV
10. Úprava Runinského potoka
11. Trafostanica T2
12. Okrem týchto lokalít sú verejnoprospešnými stavbami aj všetky navrhované rozvodné siete technickej vybavenosti ako miestneho, tak aj vyššieho významu (vzdušné aj podzemné) a to aj v prípade zmien trás rozvodov v projektovej dokumentácii.